



















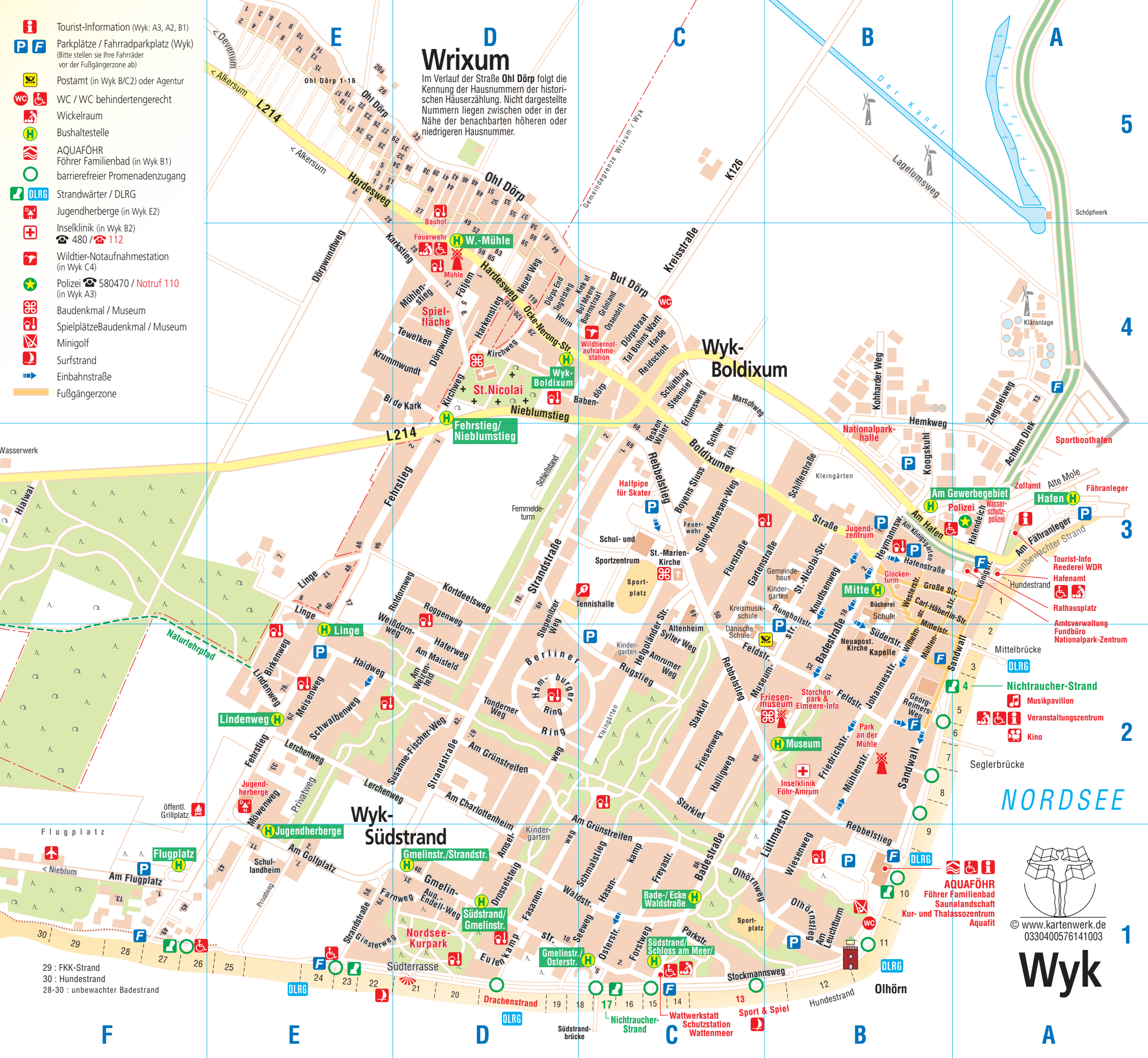


-  Tourist-Information (Wyk: A3, A2, B1)
-  Parkplätze / Fahrradparkplatz (Wyk)  
(Bitte stellen sie Ihre Fahrräder vor der Fußgängerzone ab)
-  Postamt (in Wyk B/C2) oder Agentur
-  WC / WC behindertengerecht
-  Wickelraum
-  Bushaltestelle
-  AQUAFÖHR  
Föhrer Familienbad (in Wyk B1)
-  barrierefreier Promenadenzugang
-  Strandwörter / DLRG
-  Jugendherberge (in Wyk E2)
-  Inselklinik (in Wyk B2)
-  480 / 112
-  Wildtier-Notaufnahme-station  
(in Wyk C4)
-  Polizei ☎ 580470 / Notruf 110  
(in Wyk A3)
-  Baudenkmal / Museum
-  Spielplätze/Baudenkmal / Museum
-  Minigolf
-  Surfstrand
-  Einbahnstraße
-  Fußgängerzone

# Wrixum

Im Verlauf der Straße **Ohl Döör** folgt die Kennung der Hausnummern der historischen Häuserzählung. Nicht dargestellte Nummern liegen zwischen oder in der Nähe der benachbarten höheren oder niedrigeren Hausnummer.



NORDSEE



www.kartenwerk.de  
0330400576141003

# Wyk

29 : FKK-Strand  
30 : Hundestrand  
28-30 : unbewachter Badestrand